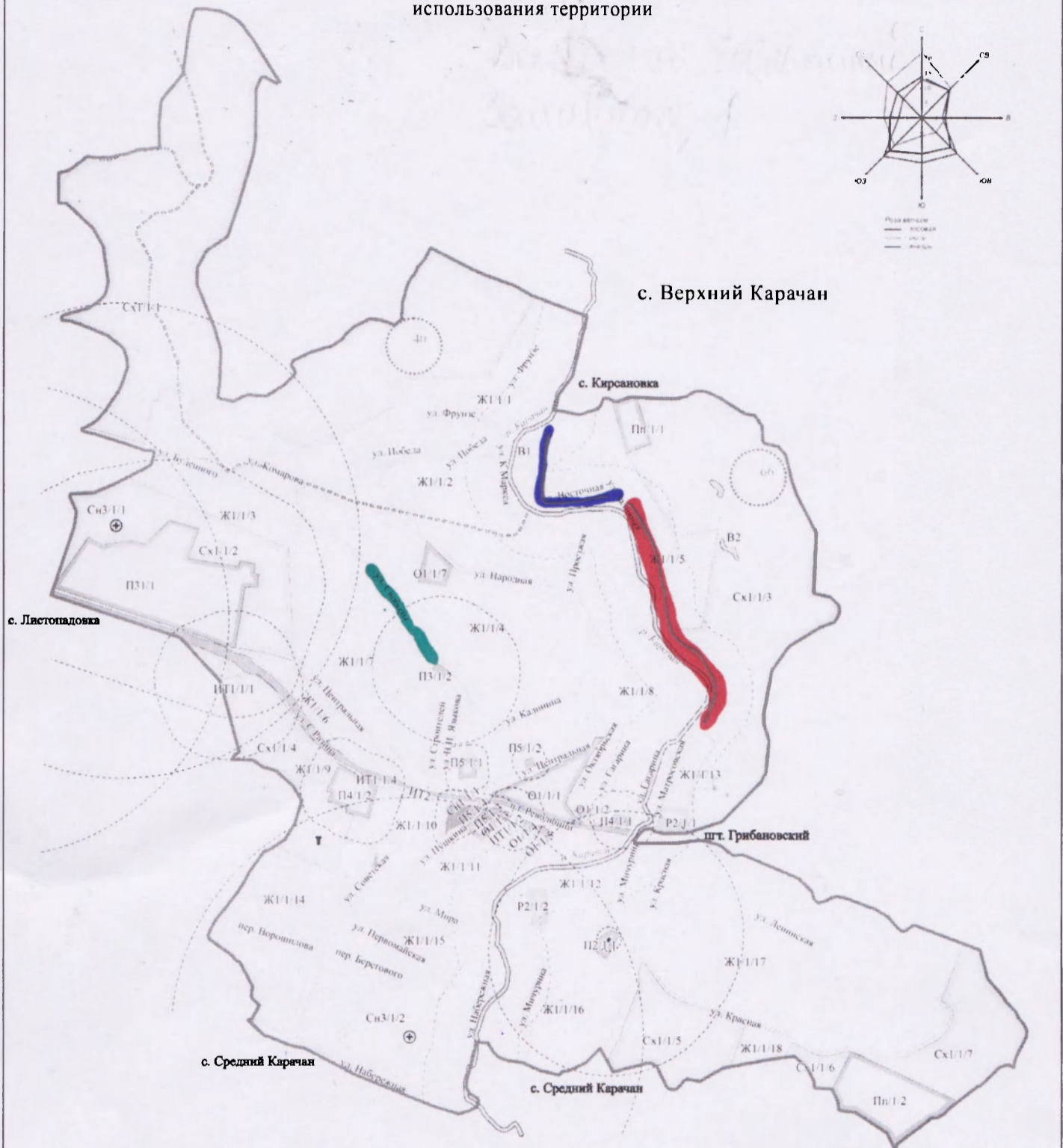
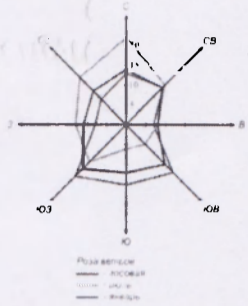


Фрагмент 1 Карта (схема) градостроительного зонирования территории села Верхний Карачан  
Верхнекарачанского сельского поселения, совмещенная со схемой границ зон с особыми условиями  
использования территории



- Условные обозначения**
- Границы**
- границ населенных пунктов
- Территориальные зоны**
- зона застройки индивидуальными жилыми домами
  - зона сельского жилищного использования в границах населенных пунктов
  - зона кладбищ
  - зона инженерной и транспортной инфраструктуры в границах населенных пунктов
  - зона водных объектов общего пользования
  - производственно-коммунальные зоны
  - multifunctional public zone
  - зона рекреационного назначения
  - зона внешнего автомобильного транспорта в границах населенного пункта

- Зоны с особыми условиями использования территории**
- граница санитарно-защитной зоны
  - граница водозащитной зоны
  - зона затопления паводком (по обеспеченности)
  - памятник архитектуры (в Верхнем Карачане)
  - памятник археологии регионального значения
  - граница зоны санитарной охраны источников водоснабжения

- Прочие обозначения**
- ⊕ - скотомогильник
  - ⊕ - действующий скотомогильник
  - ⊕ - башня Рожновского
  - ⊕ - артезианская скважина
  - ⊕ - стрелки, показывающие направление

*ул. Застовская* (blue line)  
*ул. Зашивная* (red line)  
*ул. Свободы* (green line)

Договор №70 от 11.10.2010 г.

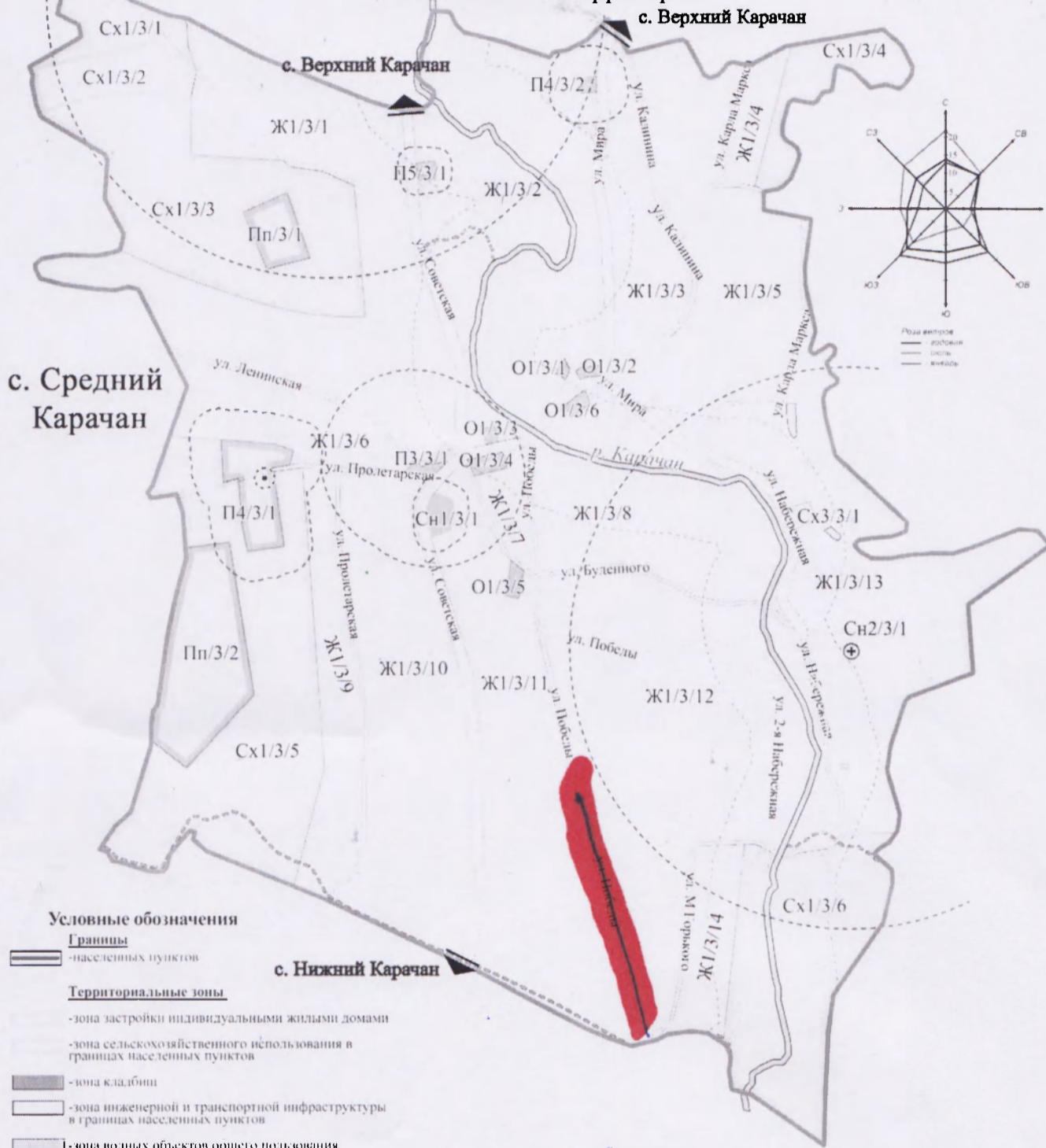
Изм.	Кол.	Лист	№	Подпись	Дата
				Морозово	2010
				Лисова	
				Киселева	

Заказчик: Администрация Верхнекарачанского сельского поселения  
Грибановского муниципального района Воронежской области.

Градостроительная и застройка  
Верхнекарачанского сельского поселения  
Грибановского муниципального района Воронежской области

Страница Лист Листов

**Фрагмент 3 Карта (схема) градостроительного зонирования территории  
села Средний Карачан Верхнекарачанского сельского поселения,  
совмещенная со схемой границ зон с особыми условиями  
использования территории**



- Условные обозначения**
- Границы**  
- населенных пунктов
- Территориальные зоны**  
- зона застройки индивидуальными жилыми домами  
- зона сельскохозяйственного использования в границах населенных пунктов  
- зона кладбищ  
- зона инженерной и транспортной инфраструктуры в границах населенных пунктов  
- зона водных объектов общего пользования  
- промывочно-коммунальные зоны  
- многофункциональная общественная зона  
- зона фермерских хозяйств в составе земель населенных пунктов
- Зоны с особыми условиями использования**  
- граница санитарно-защитной зоны  
- граница по дохранной зоне  
- зона затопления паводком 1% обеспеченности  
- граница зоны санитарной охраны источников водоснабжения
- Прочие обозначения**  
⊕ - законсервированный скотомогильник  
• - артезианская скважина  
➤ - стрелка, показывающая направление

*ул. Победы*

Договор №70 от 11.10.2010 г.

Заказчик Администрация Верхнекарачанского сельского поселения  
Грибановского муниципального района Воронежской области

Изд. Кол. Лист № Подпись Дата  
2010г.

Ген. директор Морозова  
Архитектор Лясота  
Исполнитель Колесова

Правила землепользования и застройки  
Верхнекарачанского сельского поселения  
Грибановского муниципального района

Фрагмент 3 Карта (схема) градостроительного зонирования территории села Средний Карачан Верхнекарачанского сельского поселения, совмещенная со схемой границ зон с особыми условиями использования территории

Стадия Лист Листов

ГИП "Грибановский Проект"